

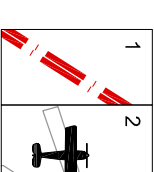
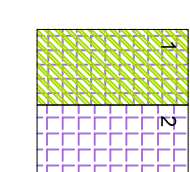


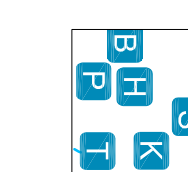
LEGENDA:

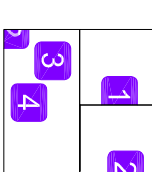
 **LIMITE DA ÁREA DE INTERVENÇÃO:**
Plano de Pormenor da Jagunda

 **VIAS DE COMUNICAÇÃO:**
EN 17, EN 230, EN 231, EN 339

 **INFRA-ESTRUTURAS RELEVANTES:**
1 - Linhas da Rede Nacional de Transporte - 220Kv
2 - Aeródromo

 **ESTRUTURA ECOLÓGICA:**
1 - Parque Natural da Serra da Estrela (Área Protegida)
2 - Sítios da Rede Natura
SIC - Serra da Estrela - PTCON0014
SIC - Carregal do Sal - PTCON0027
SIC - Complexo do Açor - PTCON0051

 **GRANDES EQUIPAMENTOS:**
S - Escola Superior de Turismo e Hotelaria - Instituto Politécnico da Guarda
H - Hospital Nossa Senhora da Assunção
P - Museu Nacional do Pão
B - Museu do Brinquedo
T - Torre
K - Estância de Esqui da Vedação

 **INSTRUMENTOS DE GESTÃO TERRITORIAL PARA A ÁREA DO MUNICÍPIO**
1 - Plano de Pormenor do Espaço Industrial de Vila Cha
2 - Plano de Pormenor do Pólo I da Zona Industrial de Saia
3 - Plano de Pormenor da Quinta da Valga
4 - Plano de Pormenor da UOG VV UB

Lugar do plano

gestão do território e cultura

gestão do território e cultura

CÂMARA MUNICIPAL DE SEIA

PLANO DE PORMENOR DA JAGUNDA

PLANTA DE ENQUADRAMENTO TERRITORIAL

data 1 / AGOSTO 2012

escala 1 / 80.000

folha nº 04

PP-SEI-HZPETV5



SIC - Complexo do Açor - PTCON0051

Fuentes: IgeoE, Carta Militar/IGP, CAOP 2012, 01/ICNB, Rede Natura e Áreas protegidas / Câmara Municipal de Seia